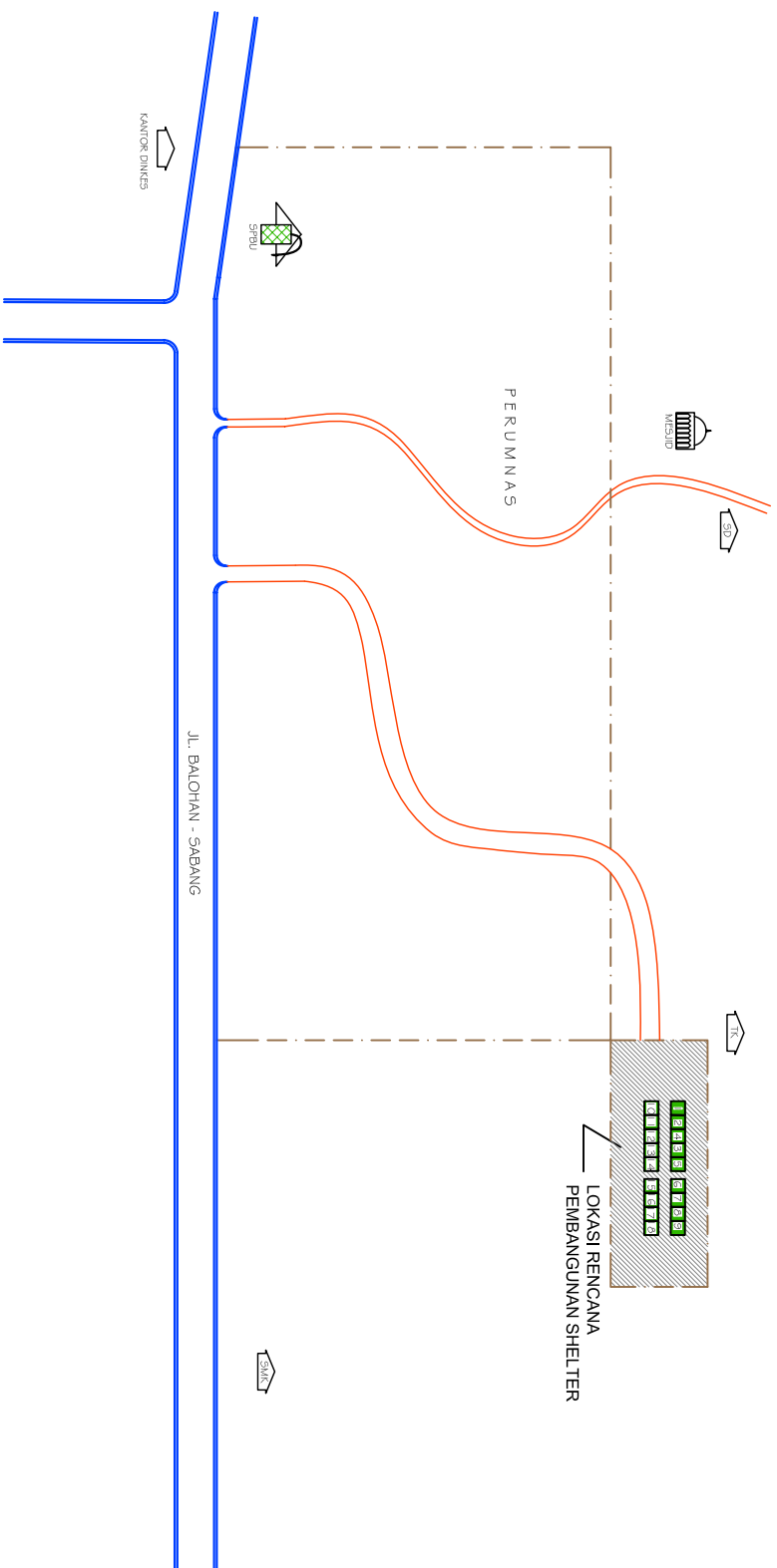













SKETSA PETA PENGUNGGSI S M K SABANG

KEC.
KAB. SABANG
PROV. N.A.D



-  TEMPAT IBADAH
-  TENDA / GUBUK
-  WC / TOILET
-  BAK AIR/KM
-  JALAN UTAMA
-  JALAN SEKUNDER
-  TAMBAK
-  JALAN SETAPAKLORONG
-  TANGKI AIR
-  BATAS LINGKUNGAN
-  BATAS DESAKELURAHAN

